


**REPÚBLICA FEDERATIVA DO BRASIL**  
**ESTADO DO MARANHÃO - COMARCA DE DOM PEDRO**  
**ANTONIO FERNANDES ROCHA FILHO**

**TABELIÃO**

CARTÓRIO DO 1º OFÍCIO

C.G.C. Nº 06.914.931/0001-81

Registro de Imóveis, Registro Geral de Hipotecas e Penhor,  
Escrituras Públicas, Procurações Públicas, Registro  
de Pessoas Jurídicas, Títulos e Documentos,  
Registros Diversos, Protestos de Letras  
e Registro de Firmas.



**CERTIDÃO**

Certifico a requerimento verbal de parte interessada e para os devidos fins, que revendo o arquivo existente no Cartório a meu cargo, sito nesta cidade, na Rua Engenheiro Rui Mesquita, nº 338, verifiquei constar no livro nº 2-P de **REGISTRO GERAL DE IMÓVEIS**, às fls. 112 a **MATRICULA** sob o nº de ordem 2.212 e o **Registro nº 3-2.212**, feitos aos 05 de abril de 2.011, referentes a aquisição de: Uma casa residencial construída de tijolos, tecto de madeiras serradas, coberta de telhas cerâmicas, forrada de gesso, rebocada e pintada, 1 (um) portão e 1 (uma) porta de frente, com os seguintes compartimentos: 2 suítes, 1 quarto, 2 sala, copa cozinha e área de serviço, 7 (sete) portas e 4 (quatro) janelas internas, piso de cerâmica, calçada de cimento, instalação elétrica e sanitária, com uma área construída de 70,00m<sup>2</sup> (setenta metros quadrados), com o respectivo quintal cercado de muro, possuindo os seguintes limites e confrontações: frente, confrontando-se com a Travessa Joaquim Gomes do Ó, nº 25, centro, nesta cidade de Dom Pedro-MA, medindo 6,50m (seis metros e cinquenta centímetros); lateral direita, confrontando-se com propriedades da Sra. Maria da Paz do Ó, medindo 20,00m (vinte metros); lateral esquerda, confrontando-se com propriedades do Sr. Francisco Ferreira Sousa, medindo 20,00m (vinte metros); e aos fundos, confrontando-se com propriedades da Sra. Maria de Tal, medindo 6,50m (seis metros e cinquenta centímetros), encerrando uma área de 130,00m<sup>2</sup> (cento e trinta metros quadrados). **NO QUAL FIGURA COMO ADQUIRENTE: FRANCISCA DE OLIVEIRA CAVALCANTE**, brasileira, casada, funcionária pública municipal, portadora do C.P.F. nº 303.551.333-34 e da Carteira de Identidade RG nº 16837032001-8-SSP/MA., residente e domiciliada na Rua da Veneza, nº 428, centro, nesta cidade de Dom Pedro, deste Estado; e, **COMO TRANSMITENTES: LUIZ RICARDO DE SOUSA JORGE**, brasileiro, solteiro, menor, proprietário, portador do C.P.F. nº 050.565.653-18 e da Carteira de Identidade RG nº 16836632001-6-SSP/MA, residente e domiciliado na Rua Juscelino Kubitschek, nº 510, centro, nesta cidade de Dom Pedro, deste Estado; **CONFORME** Escritura Pública de Compra e Venda de 05 de abril de 2.011, lavrada nas Notas do Cartório 1º Ofício de Notas e Anexos da Comarca de Dom Pedro-MA., livro de Notas nº 27, fls. 188-V a 190; **TENDO COMO VALOR DO CONTRATO: R\$- 20.000,00** (vinte mil reais), não havendo condições e nem averbações. **REGISTRO ANTERIOR: R-2-2.212**, fls. 112 do livro nº 2-P de Registro Geral de Imóveis. O referido é verdade e dou fé. Eu, Antonio Fernandes Rocha Filho, Oficial do Registro, o digitei, certifiquei, dato e assino.

Dom Pedro-MA., 11 de abril de 2011

**ANTONIO FERNANDES ROCHA FILHO**  
Oficial do Registro de Imóveis



*[Handwritten mark]*

*[Handwritten mark]*



**AV- -3-2.212** - Nos Termos do requerimento feito pelo requerente e Carta de Habita-se datada de 18-12-2008, fornecida pela Prefeitura Municipal de Dom Pedro - Ma., foi construído no terreno da Matrícula acima a seguinte construção: Uma casa residencial construída de tijolos, teto de madeiras serradas, coberta de telhas comuns, forrada de gesso, rebocada e pintada, 1 (um) portão e 1 (uma) porta de frente, com os seguintes compartimentos: 2 suítes, 1 quarto 2 salas, copa cozinha e área de serviço. 7 (sete) portas e 4 (quatro) janela internas piso de cerâmica calçada de cimento, instalação elétrica e sanitária, com uma área construída de 70,00m<sup>2</sup> (setenta metros quadrados). O referido é verdade e dou fé. Selo nº 9.858.527. Do Pedro, 29 de dezembro de 2.008. Eu, Antonio Fernandes Rocha Filho, Oficial do Registro, o digitei e Averbtei.

**R - 4-2.212** - Nos Termos da Escritura Pública de Compra e Venda de 05 de Abril de 2.011, lavrada nas Notas do Cartório 1º Ofício de Notas e Anexos da Comarca de Dom Pedro- AMA, livro de Notas nº 27, fls. 188- V a 190; o imóvel constante da presente **MATRICULA** foi adquirido por FRANCISCA DE OLIVEIRA CAVALCANTE brasileira, casada funcionária pública Municipal portadora do CPF Nº 303.551.333-34 e da Carteira de Identidade RG nº 16837032001-8-SSP-Ma, portadora do CPF Nº 050.565.653- 18 e da Carteira de Identidade RG nº 16836632001-6 SSP-MA, residente e domiciliada na Rua Juscelino Kubitschek, nº 510, Centro, nesta cidade de Dom Pedro- Ma., na importância de R\$- 20.000, 00 (vinte mil reais); não havendo condições e nem averbações. REGISTRO ANTERIOR:- R- 2-2.212, fls. 112 DO LIVRO Nº 2- P de Registro Geral de Imóveis de Dom Pedro - MA., O referido é verdade dou fé. Selo nº 12.937.790. Eu, Antonio Fernandes Rocha Filho, Oficial do Registro, o digitei e Registrei.

**R- 5-2.212** - Feito em 01 de junho de 2.011- Pelo Contrato por instrumento Particular de Compra e Venda de Unidade Isolada e Mútuo com Obrigações e Alienação Fiduciária- Programa Carta de Crédito individual - FGTS- Contrato nº 855551235678, com caráter de Escritura Pública na forma do artigo 61 e seus parágrafos, da Lei nº 4.380, de 21 de agosto de 1964, alterada pela lei nº 5.049, de 15 de junho de 1.966; datado de 31 de maio de 2.011 através do qual o imóvel constante da presente MATRICULA foi adquirido por EDINA FERREIRA DE SOUSA, nacionalidade brasileira, casado no regime de Comunhão Parcial de bens, nascida em 26/ 11/ 1.9632, cabeleleira, barbeiro, manicure, portadora da Carteira de Identidade RG nº 733368972, expedida por SSP-MA, em 01.10.1.997 e do CPF Nº 216.018.523-04, seu esposo ANTONIO DE SOUSA SOBRINHO, nacionalidade brasileira nascido em 12.06.1963, comerciante, portador da Carteira de Identidade RG nº 0327402820070, expedida por SSP-MA, e 12.02.2007 e do CPF Nº 215.511.973-91, residentes e domiciliados na Rua Ferreira Goulart, nº 1190, casa, Centro, nesta cidade de Dom Pedro - MA, por compra feita a FRANCISCA DE OLIVEIRA CAVALCANTE, nacionalidade brasileira, casada no regime de comunhão universal de bens, nascida e m 15.01.1.956,dona da casa, portadora da Carteira de Identidade RG nº 16837032001-8 expedida por SSP-MA, em 07.04.2001 e do CPF Nº 303.551.333-34, seu esposo JOSÉ SILVA CAVALCANTE, nacionalidade brasileira, nascido em 05.05.1.949, lavrador, portador da Carteira de Identidade RG Nº 167777720013, expedida por GEJSP-MA em 01.04.2001 e do CPF Nº 000.281-753-52, residentes e domiciliados na Rua da Veneza, nº 428, Centro, nesta cidade de Dom Pedro- MA, sendo JOSE SILVA CAVALCANTE, neste ato representado por ODEANY DE OLIVEIRA CAVALCANTE, nacionalidade brasileira, solteira nascida em 01.05.1985 dona de casa, portadora da Carteira de Identidade RG nº 168422420016,expedida por GEJSP-MA em 08.04.2001 e do

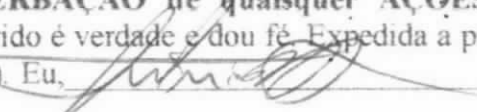
CPF N° 014.999.153-30; conforme procuração lavrada as fls. 89 do livro n° 37, em 27.05.2011, no Cartório 1° Ofício de Notas da Comarca de Dom Pedro - MA, TENDO AINDA COMO CREDORA FIDUCIÁRIA: a CAIXA ECONÔMICA FEDERAL - CEF, Instituição Financeira sob a forma de empresa pública, unipessoal, vinculada ao Ministério da Fazenda, criada pelo Decreto Lei n° 759 de 12.08.1969, alterada pelo Decreto - Lei n° 1259 de 19.02.1973, inscrita no CNPJ/MF sob o n° 00.360.305-0001-04; Composição de Renda para fins de indenização securitária - Devedores Fiduciantes: EDNA FERREIRA DE SOUSA, comprovada R\$- 1.700, 00. Não Comprava de R\$- 0, 00. Composição de Renda para fins de Indenização Securitária - Devedores Fiduciantes: EDINA FERREIRA DE SOUSA, percentual 100, 00. ANTONIO DE SOUSA SOBRINHO, percentual 0, 00. O valor de Compra e Venda e forma de pagamento do imóvel residencial urbana é de R\$- 60.000,00 (sessenta mil reais), sendo composto mediante a integralização das parcelas abaixo, e será pagos em oeda corrente R\$- 20.000, 00 (vinte mil reais); Financiamento concedido pela CREDORA: R\$- 40.000, 00 (quarenta mil reais); O referido é verdade e dou fé. Selo n° 13.298.329. Eu, Antonio Fernandes Rocha Filho, Oficial do Registro, o digitei e Registrei.

COMISSÃO PERMANENTE DE LICITAÇÃO  
Ofis, n° 07  
Rubrica

**R-6-2.212** - Feito e 01 de junho de 2011- Nos Termos do mesmo Contrato, os compradores EDINA FERREIRA DE SOUSA e ANTONIO DE SOUSA SOBRINHO, dão o imóvel constante da presente MATRICULA em Alienação Fiduciária a favor da credora CAIXA ECONÔMICA FEDERAL CEF para pagamento do financiamento no valor de R\$- 40.000, 00 (quarenta mil reais); Origem dos Recursos: FGTS Norma Regulamentadora: HH. 127.54-18.04.2011- SUHAB/ GECRI. Valor da Operação: R\$- 40.000, 00. Valor da Dívida: R\$- 40.000, 00. Valor da Garantia Fiduciária: R\$- 60.000,00. Sistema de Amortização:SAC- SISTEMA de Amortização Constante Novo. Prazo, em meses de amortização: 240 meses. De renegociação 0, Taxa anual de Juros (%): Nominal 5, 0000. Efetiva: 5.1163. Encargo inicial - Prestação (a+j): R\$- 333, 33. Prêmio de Seguros: R\$- 24, 39. Taxa de Administração: R\$- 0, 00: Total: R\$- 357, 72. Vencimento do Primeiro Encargo Mensal : 30.06.2011. Epoca de Recálculo dos Encargos: De acordo com a Cláussula Décima Primeira. O referido é verdade e dou fé. Selo n° 13.298.330. Eu, , Oficial do Registro, o digitei e Registrei. 

**C E R T I F I C O**, outrossim, que o imóvel supracitado encontra-se **LIVRE E DESEMBARAÇADO DE TODOS E QUAISQUER ÔNUS**.

**C E R T I F I C O**, outrossim, que o presente imóvel está onerado / gravado em virtude dos ônus lançados nos R-\*\*, \*\*, \*\*, -\*\*\*\*, supura.

**C E R T I F I C O**, finalmente, que na matrícula do imóvel supracitado **NÃO CONSTA nenhum REGISTRO ou AVERBAÇÃO de quaisquer AÇÕES REAIS, PESSOAIS ou REIPERSECUTÓRIAS**. O referido é verdade e dou fé. Expedida a presente certidão aos **XX** dias do mês de (mês) do ano de (ano). Eu, , Oficial, a fiz digitar, subscrevo e assino.

O referido é verdade e dou fé. Era o que continha em dito Registro, do qual digitei fielmente, extraída nos termos do Art. 19, § 1° da Lei 6.015/73. Eu, Antonio Fernandes Rocha Filho, Oficial a digitei e assino em público e raso. PRAZO DE VALIDADE: 30 (Trinta) dias, conforme art. 1° do Provimento 03/99 do TJ/MA.


Documento impresso por meio eletrônico. Qualquer rasura ou indicio de adulteração será considerado fraude.

Dom Pedro, 27 de abril de 2022

  
Antonio Fernandes Rocha Filho  
Tabelião e Registrador

Poder Judiciário - TJMA  
Selo: CERIMVR30627PQSSBKU3AJXKJZ53  
27/04/2022 08:51:04, Atm: 16,24 €, Pares: FRANCISCA DE OLIVEIRA CAVALCANTE, Total R\$ 44,17 Emol R\$ 39,00 FERC R\$ 1,19 FADEP R\$ 1,59 FEMP R\$ 1,59 Consulte em <https://selo.tjma.jus.br>



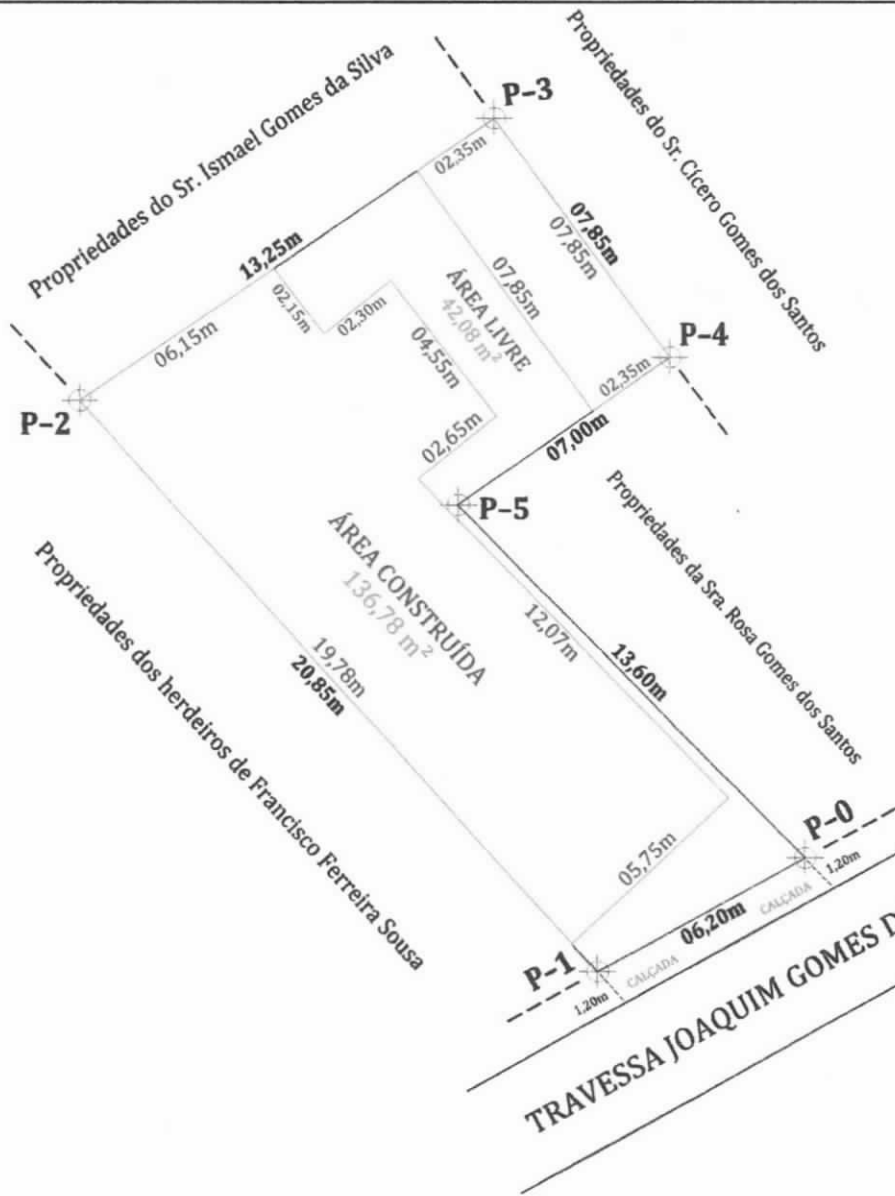
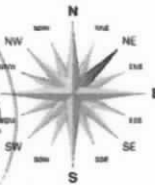
*A*

*copy*

*[Handwritten mark]*

# Levantamento Planimétrico

Folha: Única



### Conversões

- Linha limitante
- Pontos/Vértices
- Limite entre Proprietários
- Avenida/Rua/Travessa
- Área Construída

**Imóvel:** Terreno com Edificação (Casa).  
**Documento:** Cartório do 1º Ofício, Livro nº 2-P, às fls. 112, Matrícula nº 2.212.  
**Proprietária:** EDINA SANTANA FERREIRA.  
**CPF (MF):** 216.018.523-04 e **RG:** 733368972, **SESP - MA.**  
**Endereço/Localização:** Travessa Joaquim Gomes do Ó, nº 25.  
**Bairro:** Centro, CEP: 65.765-000.

Área do Terreno: 178,86 m<sup>2</sup>  
 Área Construída: 136,78 m<sup>2</sup>  
 Área Livre: 42,08 m<sup>2</sup>

Perímetro Terreno:  
 68,75m

Fonte:  
 GPS TOPOGRÁFICO MAP78s  
 E TRENA DE FIBRA DE VIDRO

Município/Comarca/UF:  
 Dom Pedro - MA

Escala:  
 1:750

Desenho:  
 Wharley dos Santos Soares

Resp. Técnico:   
 Wharley dos Santos Soares  
 CREA Nº 7.088/TD - MA  
 CPF (MF): 658.354.173-49

Data:  
 02 de Maio de 2.022

## MEMORIAL DESCRITIVO

**Imóvel:** TERRENO COM EDIFICAÇÃO (CASA)

**Título:** LEVANTAMENTO PLANIMÉTRICO

**Documento:** Cartório do 1º Ofício, Livro nº 2-P, às fls. 112, Matrícula nº 2.212

**Endereço/Localização:** Travessa Joaquim Gomes do Ó, nº 25 - Centro, CEP: 65.765-000

**Município/Comarca/UF:** Dom Pedro - MA

**Área do Terreno:** 178,86 m<sup>2</sup>

**Área Construída:** 136,78 m<sup>2</sup>

**Área Livre:** 42,08 m<sup>2</sup>

**Perímetro do Terreno:** 68,75m

**Proprietária:** EDINA SANTANA FERREIRA

**CPF (MF):** 216.018.523-04 e **RG:** 733368972, **SESP - MA**



## CAMINHAMENTO

Pontos	Distância
P-0 ao P-1	06,20m
P-1 ao P-2	20,85m
P-2 ao P-3	13,25m
P-3 ao P-4	07,85m
P-4 ao P-5	07,00m
P-5 ao P-0	13,60m



## CONFRONTANTES

Do Ponto P-0 ao P-1 confronta-se com a faixa de domínio da Travessa Joaquim Gomes do Ó - Centro.

Do Ponto P-1 ao P-2 confronta-se com Propriedades dos herdeiros de Francisco Ferreira Sousa.

Do Ponto P-2 ao P-3 confronta-se com Propriedades do Sr. Ismael Gomes da Silva.

Do Ponto P-3 ao P-4 confronta-se com Propriedades do Sr. Cícero Gomes dos Santos.

Do Ponto P-4 ao P-5 e do P-5 ao P-0 confronta-se com Propriedades da Sra. Rosa Gomes dos Santos.

## LIMITES

À Frente: Limita-se com a faixa de domínio da Travessa Joaquim Gomes do Ó - Centro.

À Lateral Direita: Limita-se com Propriedades dos herdeiros de Francisco Ferreira Sousa.

À Lateral Esquerda: Limita-se com Propriedades da Sra. Rosa Gomes dos Santos e com Propriedades do Sr. Cícero Gomes dos Santos.

Aos Fundos: Limita-se com Propriedades do Sr. Ismael Gomes da Silva.

## ÁREA

Pelos cálculos, encontramos uma área efetiva do terreno de 178,86 m<sup>2</sup> (cento e setenta e oito metros e oitenta e seis centímetros quadrados), área construída de 136,78 m<sup>2</sup> (cento e trinta e seis metros e setenta e oito centímetros quadrados) e área livre de 42,08 m<sup>2</sup> (quarenta e dois metros e oito centímetros quadrados).

## PERÍMETRO

De acordo com a soma das linhas percorridas pelo CAMINHAMENTO, encontramos um perímetro do terreno de 68,75m (sessenta e oito metros e setenta e cinco centímetros).

Sendo exposto o que nos oferece como dados, encerro aqui o presente MEMORIAL.

Dom Pedro - MA, 02 de Maio de 2.022.

Wharley dos Santos Soares

CREA Nº: 7.088/TD-MA

CPF (MF): 658.354.173-49

**Responsável Técnico**

### INFORMAÇÕES COMPLEMENTARES:

O imóvel (terreno) acima citado, trata-se de um imóvel urbano, já constante de 01 (uma) casa, construída de tijolos, rebocada, pintada, teto de madeira serrada e coberta de telhas comuns, com piso de cerâmica e calçada de cimento, murada e quintal de piso comum, com instalação elétrica e sanitária, toda em forro de gesso, em bom estado de conservação, com as seguintes divisões:


- 01 área/garagem;
- 02 salas;
- 01 jardim de inverno;
- 03 suítes;
- 01 hall;
- 01 cozinha;
- 01 despensa;
- 02 áreas de serviço com lavanderia;
- 01 caixa d'água supensa com capacidade de 1.000 litros;
- 01 portão e 01 porta frontal de alumínio;
- 08 portas de madeira;
- 01 porta de vidro;
- 01 porta de PVC;
- 03 janelas de vidro; e
- 03 janelas vitrô.



O imóvel está localizado em via com pavimentação asfáltica, com infraestrutura regular, em área residencial.

**VALOR VENAL DO IMÓVEL: R\$ 172.552,00 (cento e setenta e dois mil e quinhentos e cinquenta e dois reais).**

Dom Pedro - MA, 02 de Maio de 2022.



Wharley dos Santos Soares  
CREA Nº: 7.088/TD-MA  
CPF (MF): 658.354.173-49  
**Responsável Técnico**



CNPJ: 06.272.793/0001-84 | Ins. Estadual: 120.515.11-3  
Alameda A, Qd SGS, nº100, Loteamento Quilandinha,  
Altos do Calhau - São Luís - MA. CEP: 65.070-900

Classificação: Residencial Pleno		Tipo de Fornecedor: MONOFÁSICO	
Tensão Nominal Dep: 220 V Lim Mkr: 202 V Lim Mx: 231 V			
EDINA SANTANA FERREIRA INSTALAÇÃO: 32887090 CPF: ***.018.52** TV JOAQUIM GOMES, 25, CEP. 65765-000 CENTRO - DOM PEDRO - MA			
Parcela de Negócio		41063343	
Conta Contrato		32887090	
Conta Mês	Vencimento	Total a Pagar	
04/2022	19/04/2022	R\$ 25,38	

Data das Leituras	Leitura Anterior	Leitura Atual	Nº de Dias	Próxima Leitura
	03/03/2022	01/04/2022	29	04/05/2022
Conta de Energia Elétrica/Nota Fiscal (Série B 008627494 Nº da Fatura 0202204008627494 JCFOP: 5258/AA DATA DE EMISSÃO: 01/04/2022				



**INFORMAÇÕES PARA O CLIENTE**

• Períodos: Band Tarif.: Vermelha - 04/03 - 01/04

Itens de Fatura	Quant.	Preço Unit.(R\$) com Tributos	Tarifa Unit.(R\$)	PIS/COFINS(R\$)	ICMS (R\$)	Valor(R\$)	Tributo	Base(R\$)	Alíquota(%)	Valor(R\$)
Custo de disponibilidade (kWh)	30	0,866333	0,842070	0,74	0,00	19,99	ICMS	0,00	0,00	0,00
Adicional Bandeira				0,17	0,00	4,43	PIS	24,42	0,6638	0,16
							COFINS	24,42	3,0584	0,75

**ITENS FINANCEIROS**

Clp-Ilum Pub Pref Munic

CONSUNSUMO kWh	ABR/21	448
	MAI/21	461
	JUN/21	373
	JUL/21	465
	AGO/21	499
	SET/21	602
	OUT/21	672
	NOV/21	541
	DEZ/21	535
	JAN/22	384
	FEV/22	504
	MAR/22	248
ABR/22	26	

Medidor	Grandeza	Posto Horário	Leitura Anterior	Leitura Atual	Const. Medidor	Consumo	Reservado ao Fisco			
10130566960	Consumo	ATIVO TOTAL	50.560	50.586	1,00	26 kWh	88C7.4C9A.C800.8C68.6A7E.5265.2CD7.C9E1			
Resolução ANEEL							Apresentação		Nº do Programa Social	
2925/21							11/04/2022			

**REAVISO DE VENCIMENTO**

**CENTRAL DE ATENDIMENTO**  
**LIGUE GRÁTIS 116**  
ATENÇÃO GRATUITA 24h  
@equatorial\_ma @equatorial\_ma @equatorial\_ma

Ovidória Equatorial: 0800 286 9803  
Ligue grátis de qualquer rede fixa e móvel, de segunda a sexta, das 8h às 17h e das 18h às 19h.  
Agência Nacional de Energia Elétrica (ANEEL) 167  
Ligação gratuita de qualquer rede fixa e móvel.

DIREITOS: É direito do consumidor ou do central gerador de solicitar à distribuidora o detalhamento da apuração dos indicadores DE, FIC, OMB e OCBM a qualquer tempo. É direito do consumidor ou do central gerador de receber uma compensação, caso sejam violados os limites de continuidade indicados relativos à unidade consumidora do central gerador.

<b>BANCO DO BRASIL</b>		001-9 00190.00009 03373.382005 01591.533177 7 00000000002538		Pague através do PIX. É mais facilidade pra você.	
LOCAL DE PAGAMENTO				VENCIMENTO	
PAGÁVEL PREFERENCIALMENTE NO BANCO DO BRASIL				19.04.2022	
BENEFICIÁRIO		INSTALAÇÃO		AGÊNCIA/CÓDIGO BENEFICIÁRIO	
EQUATORIAL MARANHÃO DISTRIB. DE ENERGIA S.A.		32887090		04/2022	
DATA DOCUMENTO	NÚMERO DE REFERÊNCIA	ESPECIE DOCUMENTO	ACEITE	DATA PROCESSAMENTO	NOSSO NÚMERO
05.04.2022	0202204008627494	DM	N	01.04.2022	33733820001591533
USO DO BANCO	CARTEIRA	ESPECIE MOEDA	QUANTIDADE	VALOR	(*) VALOR DOCUMENTO
	17	R\$			25,38
INFORMAÇÕES DE RESPONSABILIDADE DO BENEFICIÁRIO					(*) DESCONTO ABATIMENTO
PAGÁVEL EM TODAS AS INSTITUIÇÕES BANCÁRIAS. EM CASO DE ATRASO, MULTAS, JUROS E CORREÇÃO SERÃO COBRADOS NA PRÓXIMA FATURA.					(*) OUTRAS DEDUÇÕES
NOME DO PAGADOR/CPF/CNPJ/ENDEREÇO					(*) MULTA
EDINA SANTANA FERREIRA 218.518.523-04					(*) OUTROS ACRÉSCIMOS
					(*) VALOR COBRADO



Ficha de Compensação

Comp Residência do Imiel